
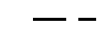









Zonage

FEUILLET 01/02 - EXTÉRIEUR PU

Ce plan fait partie intégrante du Règlement de zonage no. 496-xx de la Ville de Pont-Rouge

LÉGENDE

-  Limite de Pont-Rouge
-  Limite municipalité voisine
-  Limite du périmètre d'urbanisation
-  Limite de zone
-  Limite de lot
-  Voie ferrée
-  Ligne de transmission d'énergie
-  Plan d'eau
-  Cours d'eau

RÉSEAU ROUTIER

-  Régionale
-  Locale
-  Urbaine

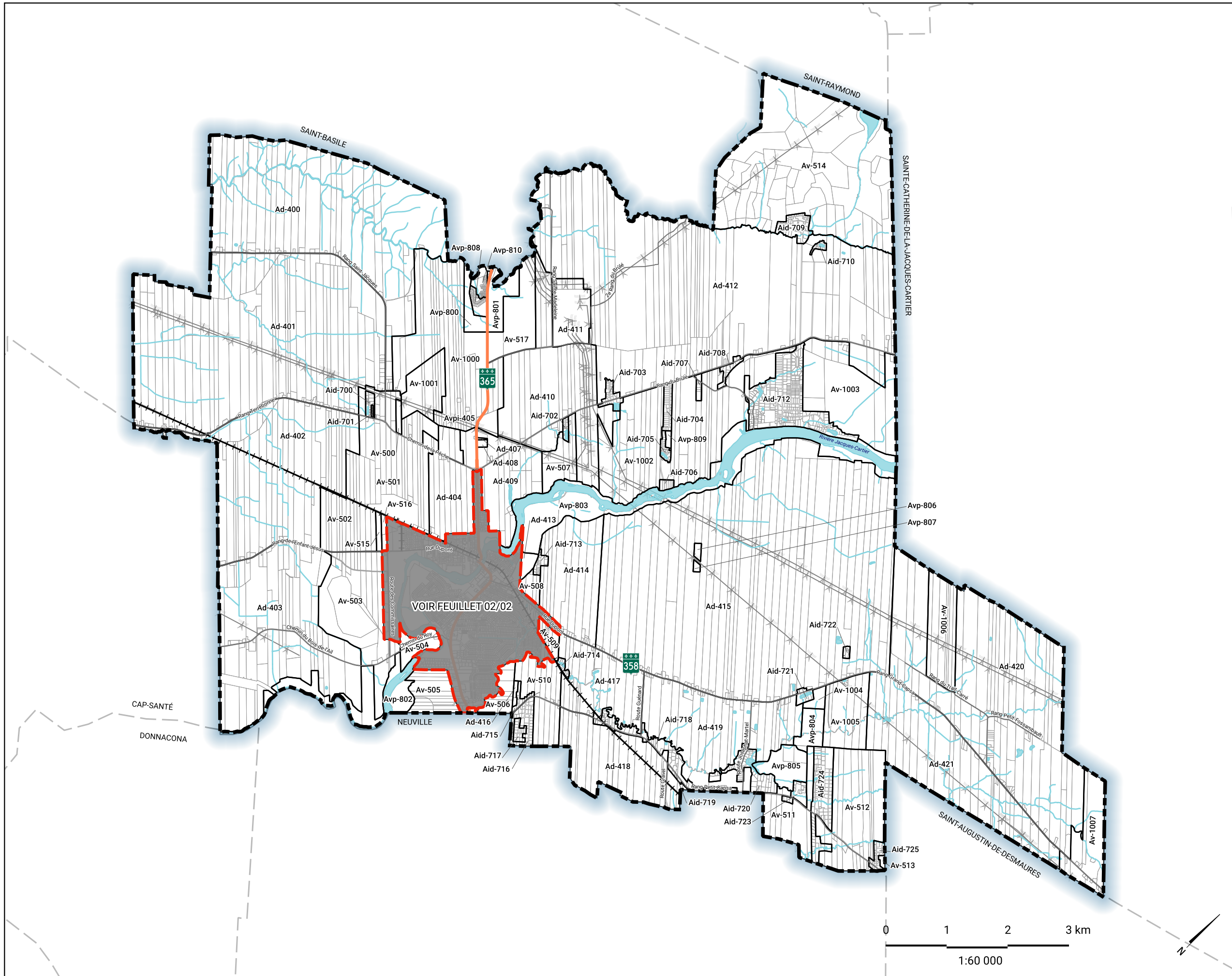
Modifications au Règlement de zonage

No. du règlement	Entrée en vigueur
496.18-2018	2018-12-17
496.19-2018	2018-07-23
496.22-2018	2018-12-20
496.23-2018	2019-03-25
496.26-2019	2020-03-02
549-2020	2020-04-24
496.28-2020	2020-10-22
496.29-2020	2021-02-19
496.30-2021	2021-07-15
496.31-2021	2021-10-04
496.33-2021	2022-07-17
572-2022	2023-02-17
496.37-2023	2023-08-18
496.38-2023	2023-08-18
496.39-2023A	2024
496.39-2023B	2024
582-2023	2024

Références cartographiques :

MRC de Portneuf
Ville de Pont-Rouge

Numéro du projet : 2401-018
Format original : 11x17
Projection : NAD 83 (CSRS) / MTM zone 8
Dernière modification : 2024-03-18










Zonage

FEUILLET 02/02 - INTÉRIEUR PU

Ce plan fait partie intégrante du Règlement de zonage no. 496-xx de la Ville de Pont-Rouge

LÉGENDE

-  Limite de Pont-Rouge
 -  Limite municipalité voisine
 -  Limite du périmètre d'urbanisation
 -  Limite de zone
 -  Limite de lot
 -  Voie ferrée
 -  Ligne de transmission d'énergie
 -  Plan d'eau
 -  Cours d'eau
- ## RÉSEAU ROUTIER
-  Régionale
 -  Locale
 -  Urbaine

Modifications au Règlement de zonage

No. du règlement	Entrée en vigueur
496.18-2018	2018-12-17
496.19-2018	2018-07-23
496.22-2018	2018-12-20
496.23-2018	2019-03-25
496.26-2019	2020-03-02
549-2020	2020-04-24
496.28-2020	2020-10-22
496.29-2020	2021-02-19
496.30-2021	2021-07-15
496.31-2021	2021-10-04
496.33-2021	2022-07-17
572-2022	2023-02-17
496.37-2023	2023-08-18
496.38-2023	2023-08-18
496.39-2023A	2024
496.39-2023B	2024
582-2023	2024

Références cartographiques :

MRC de Portneuf
Ville de Pont-Rouge

Numéro du projet : 2401-018
Format original : 11x17
Projection : NAD 83 (CSRS) / MTM zone 8
Dernière modification : 2024-04-23

